

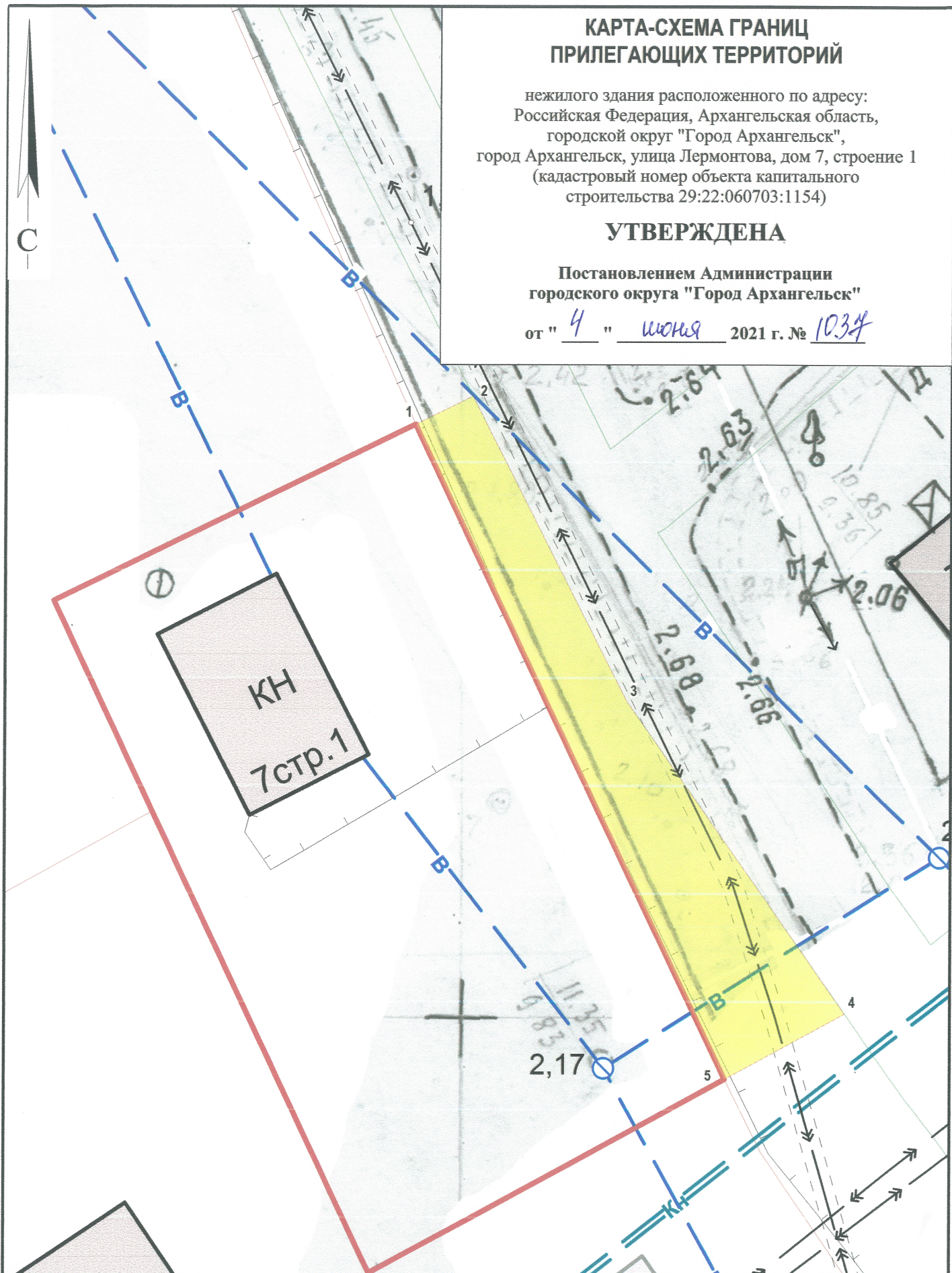
# КАРТА-СХЕМА ГРАНИЦ ПРИЛЕГАЮЩИХ ТЕРРИТОРИЙ

нежилого здания расположенного по адресу:  
Российская Федерация, Архангельская область,  
городской округ "Город Архангельск",  
город Архангельск, улица Лермонтова, дом 7, строение 1  
(кадастровый номер объекта капитального  
строительства 29:22:060703:1154)

**УТВЕРЖДЕНА**

Постановлением Администрации  
городского округа "Город Архангельск"



от " 4 " июня 2021 г. № 1034



**Система координат МСК-29**

Обозначение характерных точек границ	координаты, м	
	X	Y
1	647700.40	2524748.46
2	647701.88	2524751.21
3	647687.22	2524759.36
4	647672.33	2524770.66
5	647668.89	2524764.90

**УСЛОВНЫЕ ОБОЗНАЧЕНИЯ:**

-  изображение границ земельного участка по улице Лермонтова, дом 7, строение 1
-  изображение границ прилегающих территорий

Масштаб 1 : 250